

平面図

S=1/5000

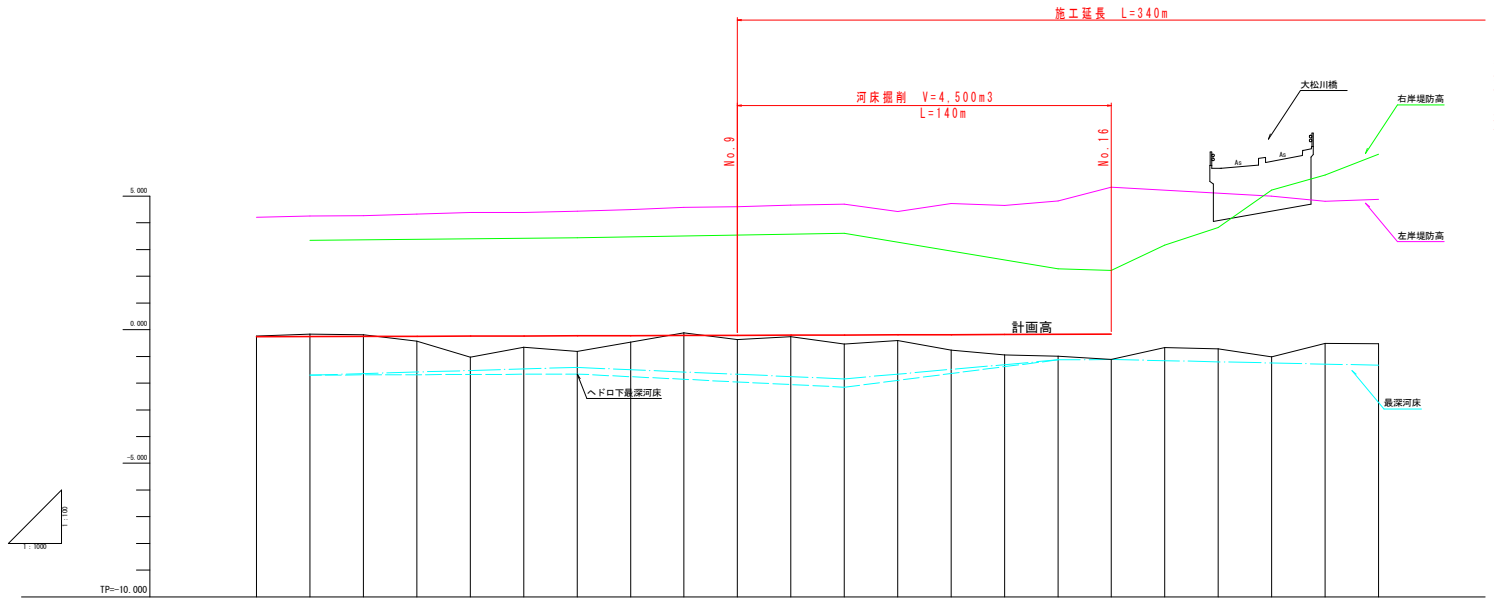
実施設計図面

工事名	R2徳土 多々羅川 徳・三軒屋地 河運開削工事(1)		
路線名等	多々羅川		
工事箇所	徳島市三軒屋町東地(第1分割)		
図面名	平面図		
縮尺	S=1/5000	図面番号	1 / 5
施行年度	令和2年度		
事業者名	徳島県農林土整備局 <徳島>		

114 000

25.000

原浦橋下流端まで



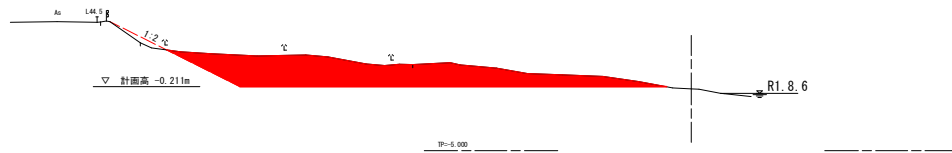
勾配																					
計画高	-0.262	-0.257	-0.251	-0.246	-0.240	-0.234	-0.228	-0.223	-0.217	-0.211	-0.206	-0.200	-0.194	-0.188	-0.183	-0.177	-0.171	-0.165	-0.159	-0.154	-0.148
地盤高	-0.237	-0.186	-0.186	-0.427	-1.032	-0.655	-0.810	-0.464	-0.112	-0.372	-0.262	-0.537	-0.410	-0.189	-0.944	-0.982	-1.111	-0.666	-0.715	-1.014	-0.512
左岸堤防高	4.214	4.260	4.271	4.332	4.391	4.389	4.441	4.497	4.583	4.610	4.669	4.700	4.423	4.719	4.641	4.822	5.341			4.996	4.811
右岸堤防高		3.349					3.443					3.811				2.724	2.217	3.189	3.801	5.231	5.795
最深河床		-1.700					-1.410 (-1.660)					-2.841 (-2.151)				-1.195	-1.114				-1.305
追加距離	0.000	20.000	40.000	60.000	80.000	100.000	120.000	140.000	160.000	180.000	200.000	220.000	240.000	260.000	280.000	300.000	320.000	340.000	360.000	380.000	400.000
単距離	0.000	20.000	20.000	20.000	20.000	20.000	20.000	20.000	20.000	20.000	20.000	20.000	20.000	20.000	20.000	20.000	20.000	20.000	20.000	20.000	20.000
測点	No.0	No.1	No.2	No.3	No.4	No.5	No.6	No.7	No.8	No.9	No.10 Sp.1	No.11	No.12 Sp.1	No.13	No.14	No.15	No.16	No.17	No.18	No.19	No.20

実施設計図面

工事名	R2徳土 多々羅川 徳・三軒屋橋 河道掘削工事(1)		
路線名等	多々羅川		
工事箇所	徳島市三軒屋町東他(第1分設)		
図面名	縦断面		
縮尺	V=1:100 H=1:1000	図面番号	2 / 5
施行年度	令和2年度		
事業者名	徳島県東部県土整備局 <徳島>		

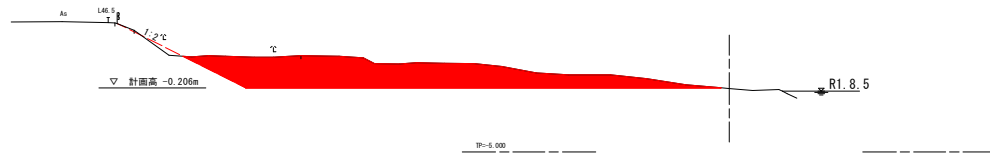
河道掘削 49.0

NO. 9
GR=0.312
 FH=0.211



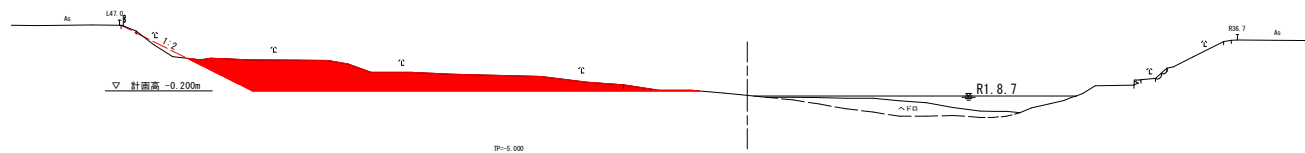
河道掘削 51.6

NO. 10
GR=0.282
 FH=0.206



河道掘削 46.3

NO. 11
GR=0.537
 FH=0.200

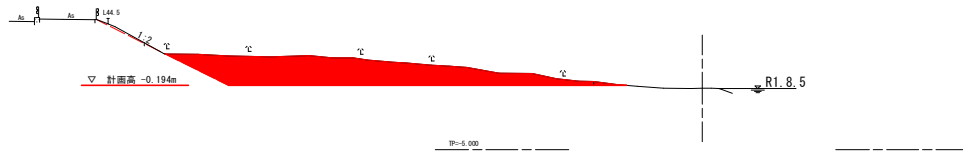


実施設計図面

工事名	R2徳土 多々羅川 徳・三軒屋地 河道掘削工事(1)		
路線名等	多々羅川		
工事箇所	徳島市三軒屋町東地(第1分割)		
図面名	横断面		
縮尺	S=1/200	図面番号	3 / 5
施行年度	令和2年度		
事業者名	徳島県東部農土整備局 <徳島>		

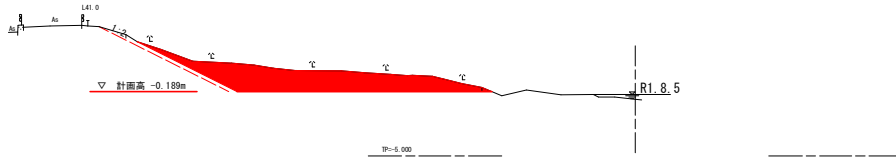
河道掘削 42.5

NO. 12
GR=0.810
 FH=0.194



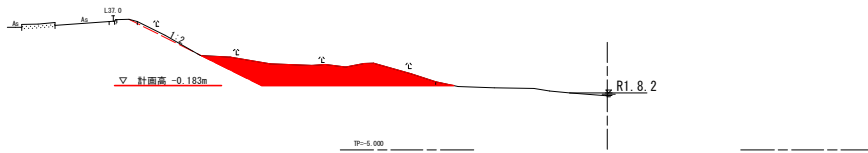
河道掘削 32.1

NO. 13
GR=0.765
 FH=0.189



河道掘削 20.6

NO. 14
GR=0.564
 FH=0.183



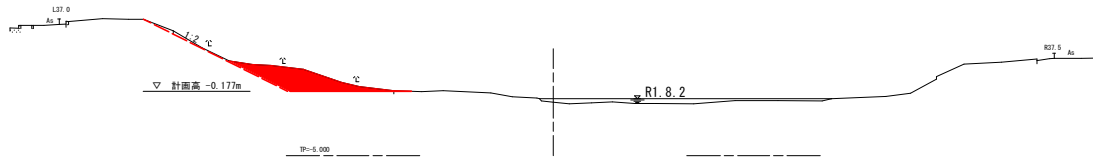
実施設計図面

工事名	R2徳土 多々羅川 徳・三軒屋地 河道掘削工事(1)		
路線名等	多々羅川		
工事箇所	徳島市三軒屋町東地(第1分割)		
図面名	横断面		
縮尺	S=1/200	図面番号	4 / 5
施行年度	令和2年度		
事業者名	徳島県東部県土整備局 <徳島>		

河道掘削 7.8

NO. 15

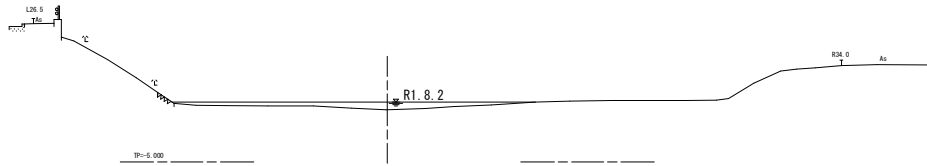
GR:-0.992
FR:-0.177



河道掘削 0.0


NO. 16

GR:-1.111
FR:



NO. 17

GR:-0.966
FR:



実施設計図面

工事名	R2徳土 多々羅川 徳・三軒屋地 河道掘削工事(1)		
路線名等	多々羅川		
工事箇所	徳島市三軒屋町東地(第1分割)		
図面名	横断面		
縮尺	S=1/200	図面番号	5 / 5
施行年度	令和2年度		
事業者名	徳島県東部県土整備局 <徳島>		